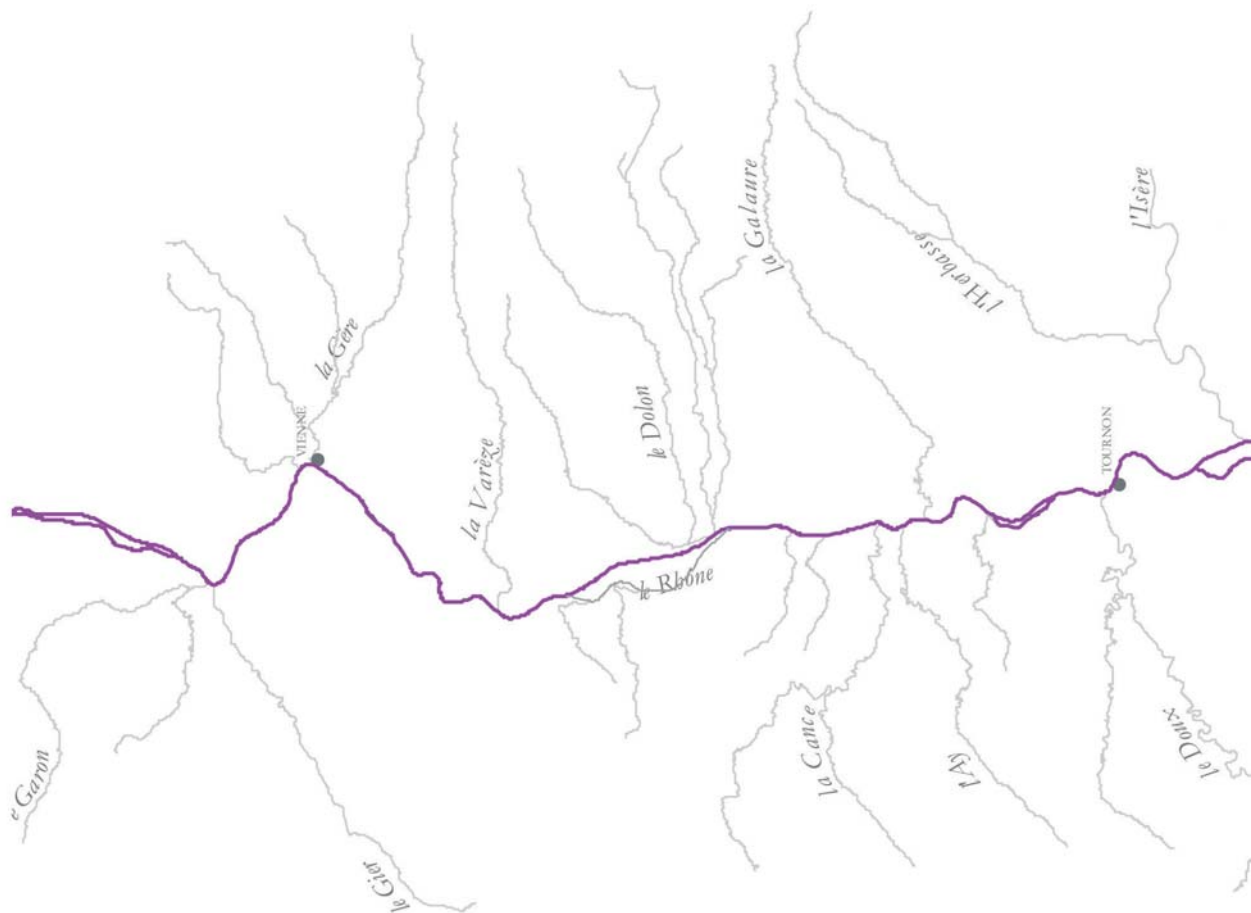


## 7/ Vallée du Rhône (moyen)

Masses d'eau superficielle pré-identifiées comme fortement modifiées



Masses d'eau pré-identifiées comme fortement modifiées



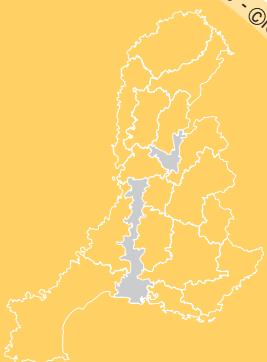
Limite du bassin du Rhône et des cours d'eau côtiers méditerranéens

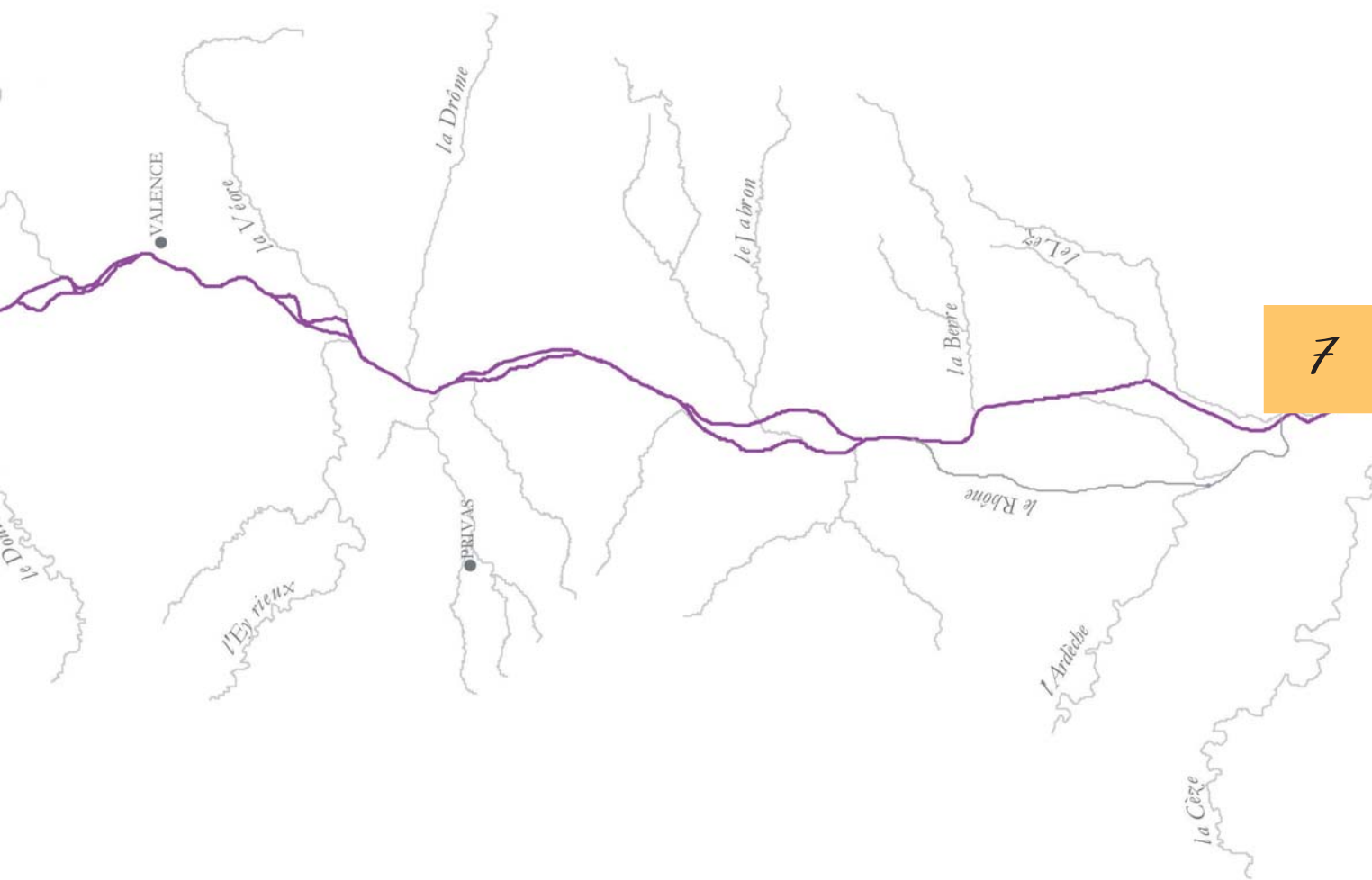


Masses d'eau



Echelle 1/300 000 e - ©IGN BD Carthage





7

